



## MILIEU HUMIDE



*Photos FCEN (Fédération des conservatoires d'espaces naturels)*



# Dictionnaires



## Chantier 1



**Résumé :** Description générale d'un milieu humide  
**Mots clefs :** milieu humide, typologie, critère d'identification, gestionnaire, situation, menaces, enjeux, fonctions, services rendus, ...  
**Code :** MHI  
**Statut :** à valider

*C'est quoi un milieu humide?*

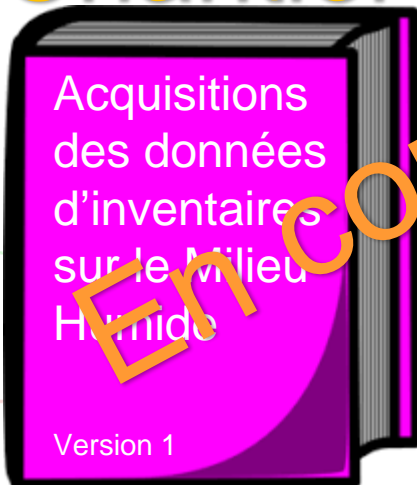
## Chantier 3



**Résumé :** Acquisition des données de suivi (observation) afin de connaître l'état écologique et de conservation  
**Mots clefs :** protocole, état, observation, suivi, ...  
**Code :** OMH  
**Statut :** à faire

*Qu'elle est l'état de mon milieu humide ?*

## Chantier 2



**Résumé :** Acquisition des données d'inventaires  
**Mots clefs :** milieu humide, identification, délimitation, inventaire, ...  
**Code :** IMH  
**Statut :** à faire

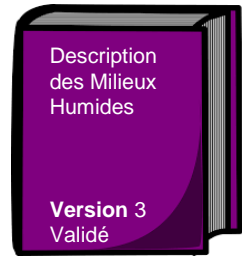
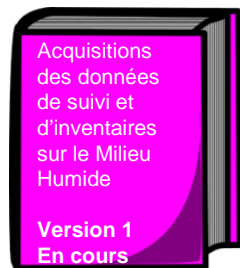
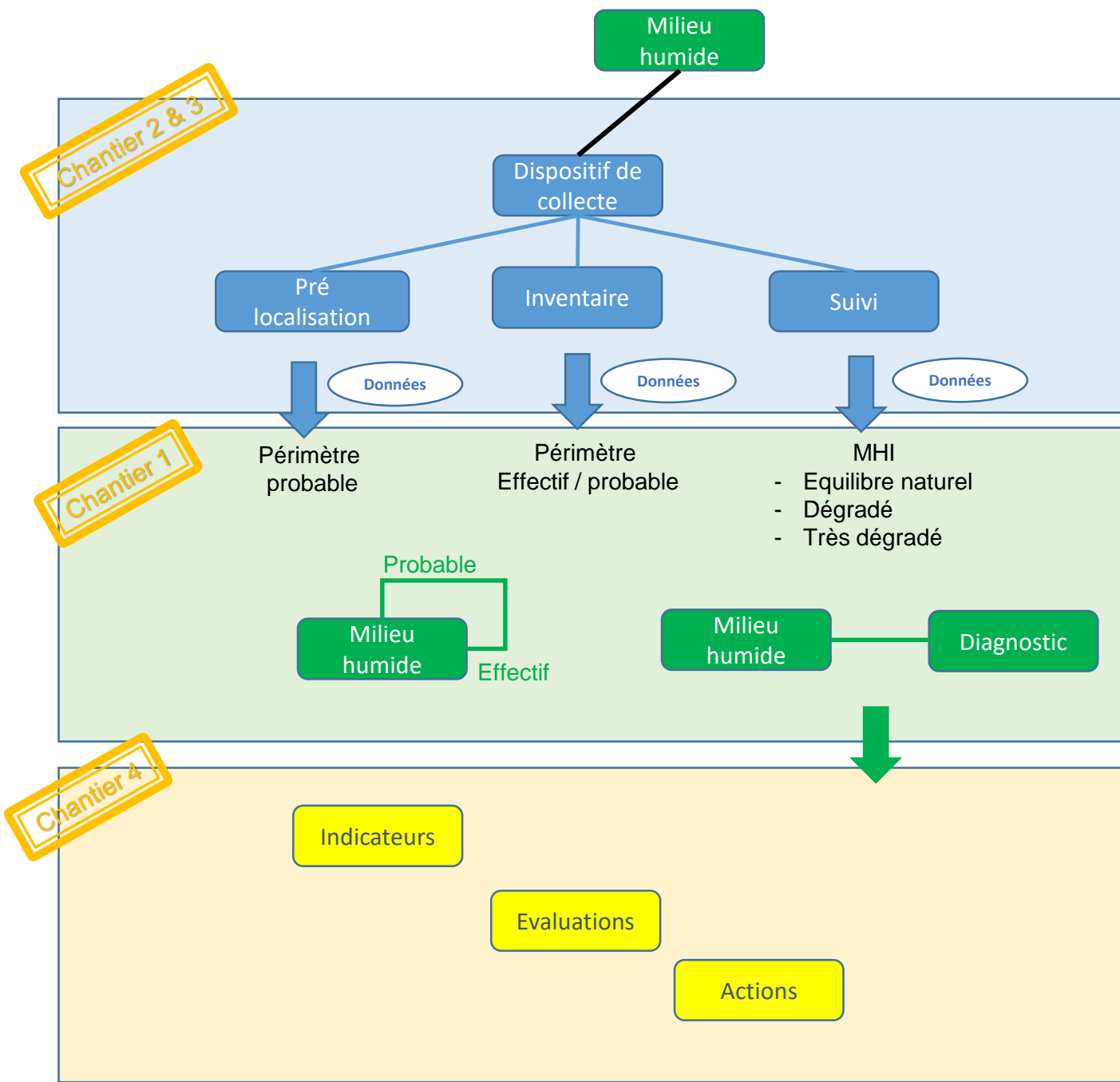
*Comment identifier, délimiter un milieu humide?*

## Chantier 4



**Résumé :** connaître l'évolution des milieux humides et le taux de réussite des actions mises en place  
**Mots clefs :** indicateurs, actions, évaluations  
**Statut :** à faire  
**Code :** EMH

*Comment évolue mon milieu humide en fonction des actions mises en place ?*





**Chantier 1**

# DICTIONNAIRE DESCRIPTION DES MILIEUX HUMIDES MHI

-> Validé le 22/01/2018 par les ADD Sandre

-> Publié :

[http://www.sandre.eaufrance.fr/ftp/documents/fr/ddd/mhi/3/  
sandre\\_dictionnaire\\_MHI\\_3.pdf](http://www.sandre.eaufrance.fr/ftp/documents/fr/ddd/mhi/3/sandre_dictionnaire_MHI_3.pdf)



**Chantier 2**

**Dictionnaire Acquisitions des données  
d'inventaires sur le Milieu Humide  
IMH**

**Chantier 3**

**Dictionnaire Acquisitions des données  
de suivi sur le Milieu Humide  
OMH**



# Chantier 2&3

## Dictionnaire Acquisitions des données d'inventaires et de suivi sur le Milieu Humide

**OMH**



# PRESENTATION DU DICTIONNAIRE : OMH



# Chantier 2&3

## Dictionnaire Acquisitions des données d'inventaires et de suivi sur le Milieu Humide

**OMH**







# Chantier 2&3

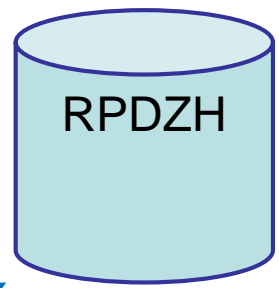
**Objectif** : les données acquises dans le cadre d'un inventaire ou d'un suivi de milieu humide puissent alimenter le RPDZH et les autres bases de données déjà existantes

Producteurs de données Milieu humide

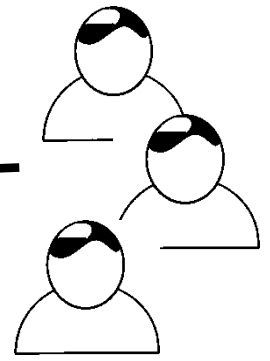


Envoi de données

Service Web



Consommateurs de la donnée sur les milieux humides






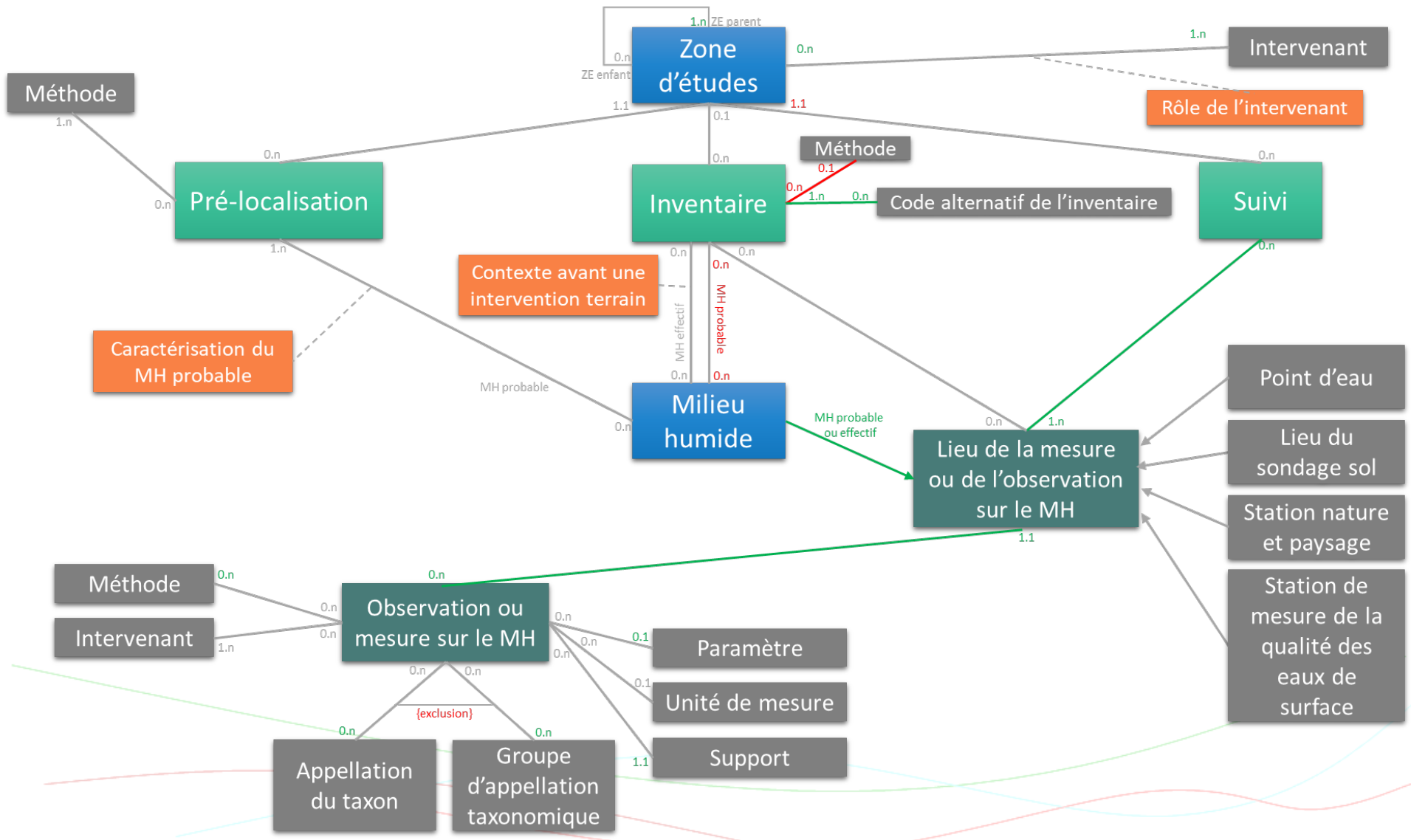
# Partenaires



Le modèle de données a été effectué avec l'aide de :

- AE (agences de l'eau)
- AFB (Agence française pour la biodiversité)
- BRGM (Bureau de recherche géologiques et minières)
- CEN (conservatoires d'espaces naturels)
- FCEN (Fédération des conservatoires d'espaces naturels)
- DEB (Direction de l'eau et de la biodiversité, ministère de l'écologie)
- DREAL (directions régionales de l'environnement, de l'aménagement et du logement)
- FMA (Forum des marais atlantiques)
- INRA (Institut national de recherche agronomique)
- OIEau / ST Sandre (Office international de l'eau)
- Syndicat
- UMS-PATRINAT (SINP, Service national du patrimoine naturel)
- ...







# CALENDRIER / ORGANISATION



# Calendrier

## « Description + Inventaires »



Récupération et diffusion des données (en cycle continue)

