



# La forge BDLISA : Outil de remontées des anomalies



Géosciences pour une Terre durable

**brgm**

## Outil de remontées des anomalies

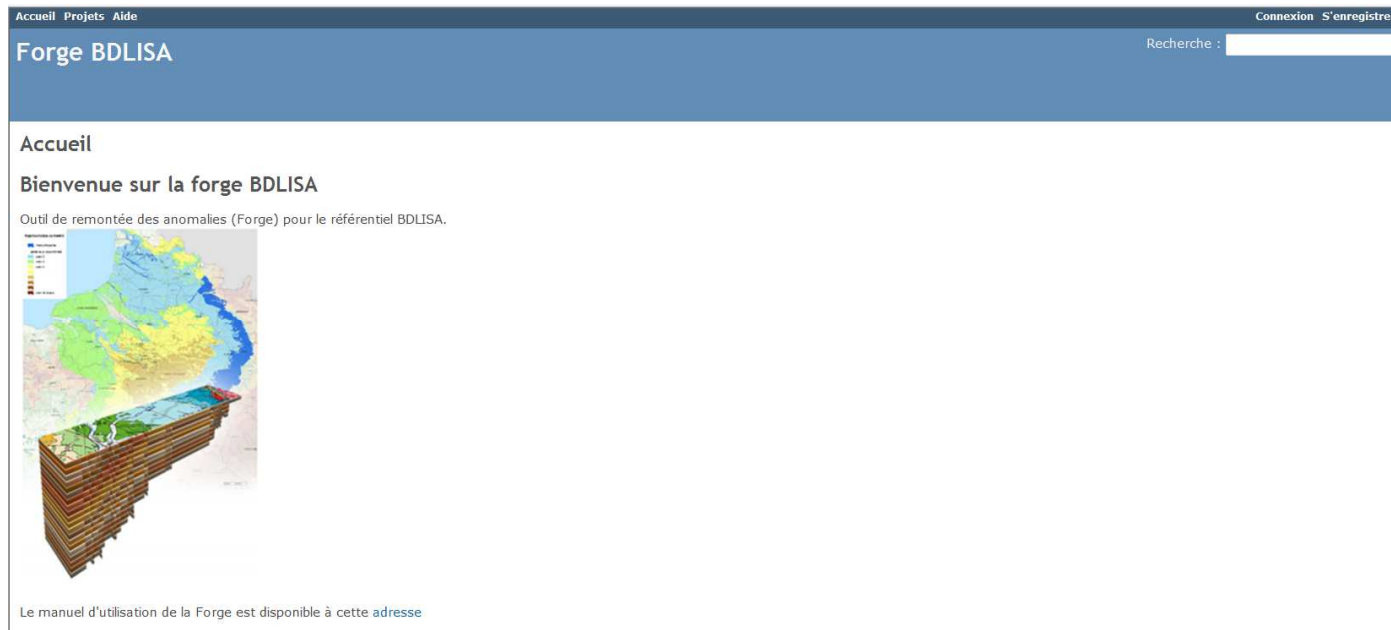
- > **Les anomalies observées ou corrections proposées par des utilisateurs pourront être remontées à partir d'un outil particulier : la forge BDLISA.**
- > **Les changements enregistrés seront répercutés dans la version diffusée par le SANDRE avec le calendrier de révision défini.**



Une version « publique » (V0, V1 puis une version tous les 3 ans) et une version « en cours de mise à jour » durant les années qui séparent deux éditions : la BDLISA « Chantier »

# Outil de remontées des anomalies

> Outil proposé : : <https://forge.eaufrance.fr/BDLISA>

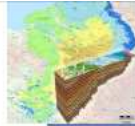


The screenshot shows the homepage of the Forge BDLISA tool. At the top, there is a navigation bar with links for 'Accueil', 'Projets', and 'Aide' on the left, and 'Connexion' and 'S'enregistrer' on the right. Below this is a search bar labeled 'Recherche :'. The main content area starts with the heading 'Forge BDLISA' and a sub-heading 'Accueil'. A welcome message reads 'Bienvenue sur la forge BDLISA' followed by 'Outil de remontée des anomalies (Forge) pour le référentiel BDLISA.' Below the text is a 3D visualization of a geological cross-section with a color-coded legend on the left. At the bottom of the screenshot, a link states 'Le manuel d'utilisation de la Forge est disponible à cette adresse'.

> Accès à un formulaire, après [inscription](#) préalable

# Outil de remontées des anomalies

Petit manuel en ligne, expliquant comment faire une demande de correction.



## FORGE BDLISA

### COMMENT FAIRE UNE DEMANDE DE CORRECTION SUR LA BDLISA ?

Se connecter sur la forge via : <https://forge.eaufrance.fr/BDLISA/> (après une [inscription](#) préalable).

Cliquer sur **Nouvelle demande** et compléter le formulaire suivant :

Forge BDLISA

Aperçu Activité Roadmap Demandes **Nouvelle demande** Annonces

Nouvelle demande

Tracker \* Modification d'entité

Sujet \*

Description

Statut \* Nouveau

Priorité \* Normal

Bassin hydrographique \*

Version cible

Bassin complémentaire

1) code entité BDLISA \* par exemple 101

2) code entité BDLISA par exemple 117

Autre entité BDLISA

Votre demande concerne-t-elle une modification (géométrique ou attributive) d'entité(s) BDLISA ? Une création d'entité (entité hydrogéologique actuellement absente) ? Ou une suppression d'entité ?

Le sujet doit être le plus explicite possible.

Par exemple « *Demande de modification de la limite Ouest à l'affleurement de l'entité 149AN01* »

La description de la demande doit être suffisamment détaillée, pour permettre son traitement. **Il est recommandé de joindre une image ou un fichier** (par exemple un vecteur en format .shp ou mif/mid, ou un document .pdf) afin de faciliter la localisation de l'entité ou de la partie de l'entité hydrogéologique décrite.

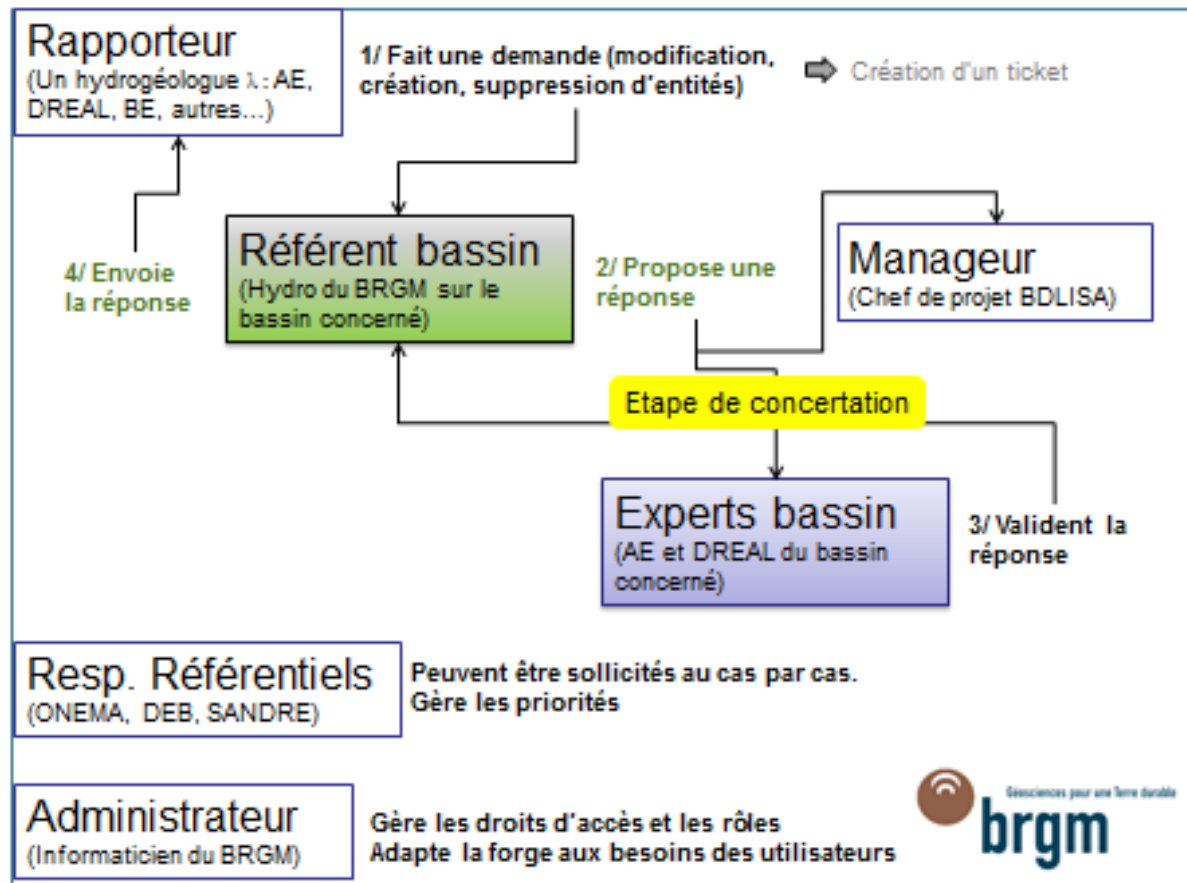
Indiquer sur quel [bassin hydrographique](#) se trouve l'entité. Si l'entité est à cheval sur plusieurs bassins, les autres bassins peuvent être indiqués dans bassin complémentaire.

Indiquer la ou les entités BDLISA concernées par la demande (Visualisation possible et recherche du code sur le [démonstrateur](#)).

Si la demande concerne une création d'entité, indiquer le code de l'entité qui sera au toit ou au mur.

# Outil de remontées des anomalies

- > Chaque demande faite via la forge est ensuite analysée et validée par un référent et des experts de bassin (BRGM, AE et DREAL)



## Outil de remontées des anomalies

- > **Une fois la demande validée, une réponse est envoyée à la personne ayant fait remonter l'anomalie.**
- > L'anomalie est corrigée dans la version n+1 de BDLUSA diffusée par le SANDRE avec le calendrier de révision défini (V1 début 2015, puis une version tous les 3 ans)