Code de l'Entité Hydrogéologique locale 718BP01

Nom de l'Entité Hydrogéologique Alluvions récentes de l'Agly

Caractéristiques de l'entité

Nature :	5	Unité aquifère
Etat :	2	Entité hydrogéologique à nappe libre
Thème :	1	Alluvial
Type de milieu :	1	Poreux
Origine de la construction :	1	Carte géologique ou hydrogéologique

Est incluse dans l'Entité Hydrogéologique 718BP
Alluvions récentes de la plaine du Roussillon

Evolution entre la BDLISA V2 et la V3 :

Type de modification : Aucune modification

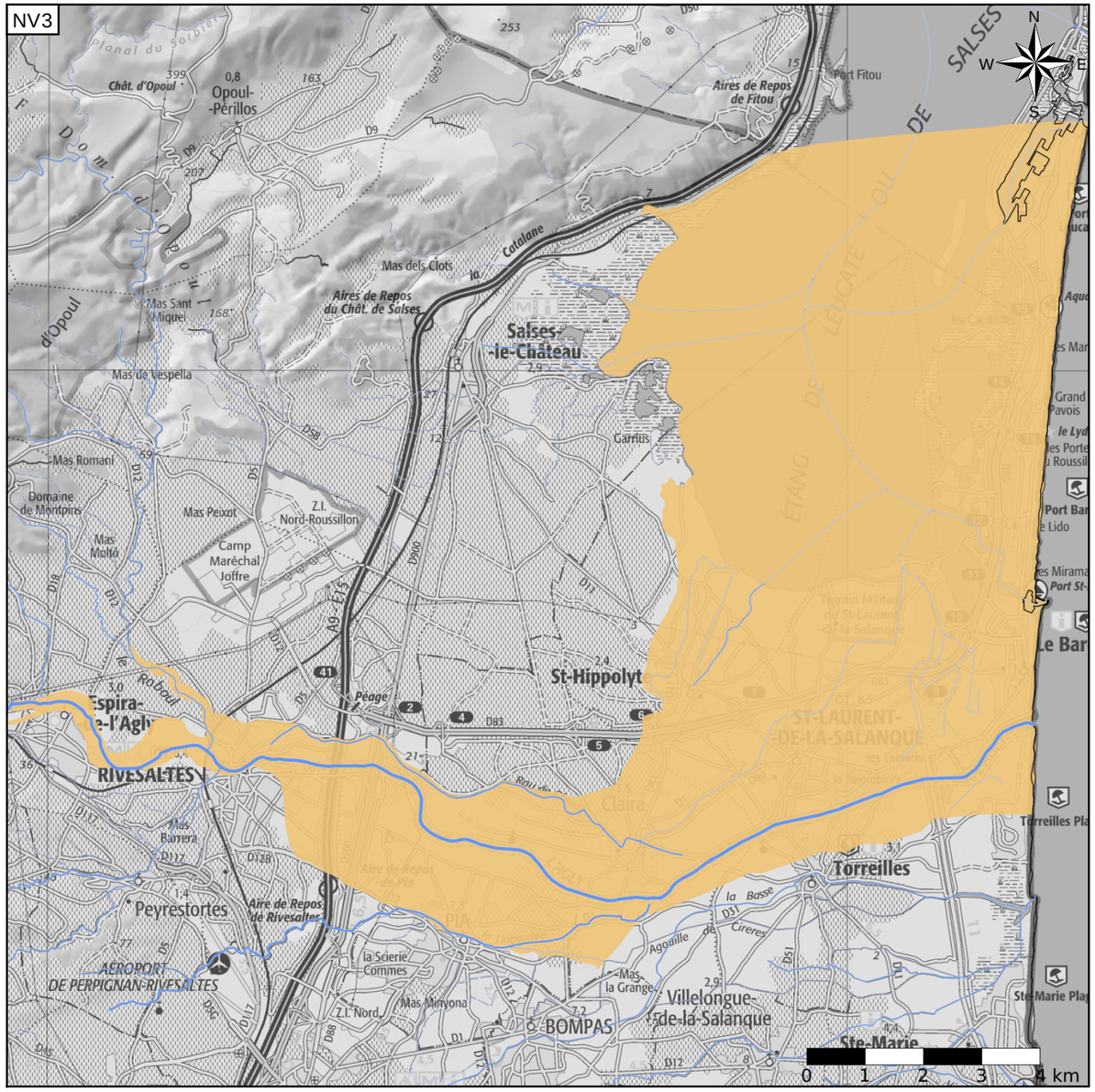

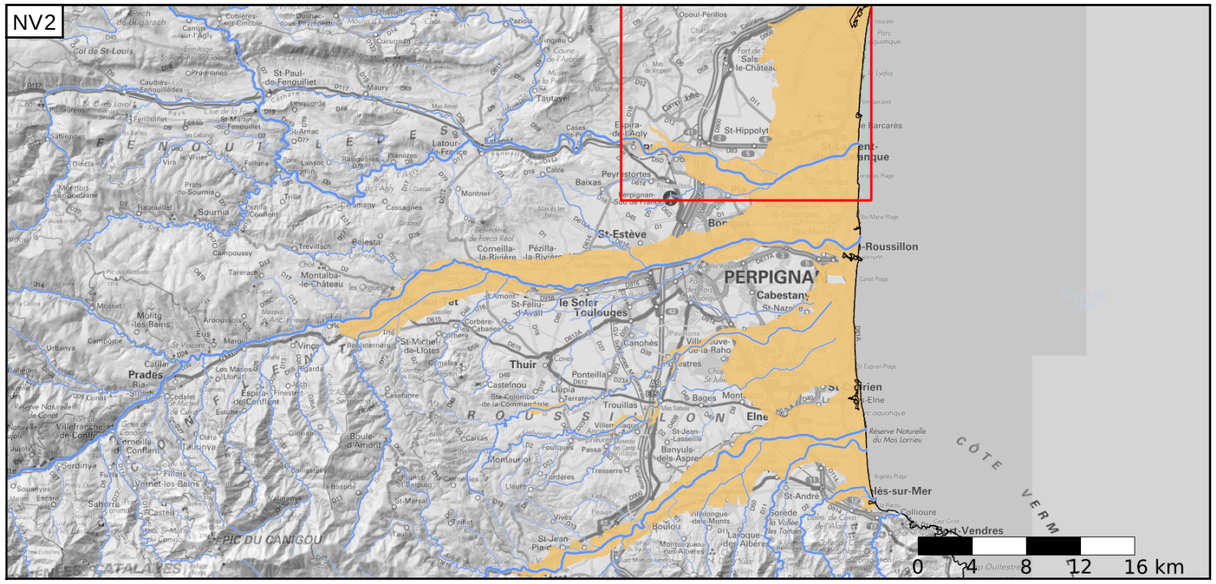

Est incluse dans l'Entité Hydrogéologique 718
Alluvions des cours d'eau côtiers méditerranéens du Languedoc Roussillon

Représentation de l'entité

- Ordre 1
- Ordre 2
- Ordre 3
- Ordre 4-5
- Ordre 6-10
- Ordre 11-20
- Ordre 21+

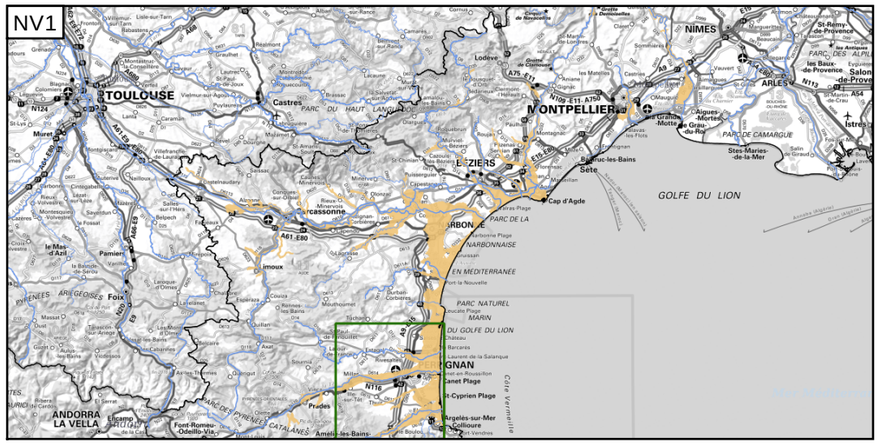

Edition du 04/10/2022
Référentiel BDLISA version 3 - septembre 2022

https://bdlisa.eaufrance.fr/
https://www.sandre.eaufrance.fr