Code de l'Entité Hydrogéologique locale 681AQ03

Nom de l'Entité Hydrogéologique Calcaires paléocènes et éocènes du massif de l'Alaric (unité de Fontcouverte)

Caractéristiques de l'entité

Nature :	5	Unité aquifère
Etat :	2	Entité hydrogéologique à nappe libre
Thème :	2	Sédimentaire
Type de milieu :	9	Matrice/fracture/karst
Origine de la construction :	1	Carte géologique ou hydrogéologique

Est incluse dans l'Entité Hydrogéologique 681AQ
Calcaires paléocènes et éocènes du massif de l'Alaric

Evolution entre la BDLISA V2 et la V3 :

Type de modification : Aucune modification

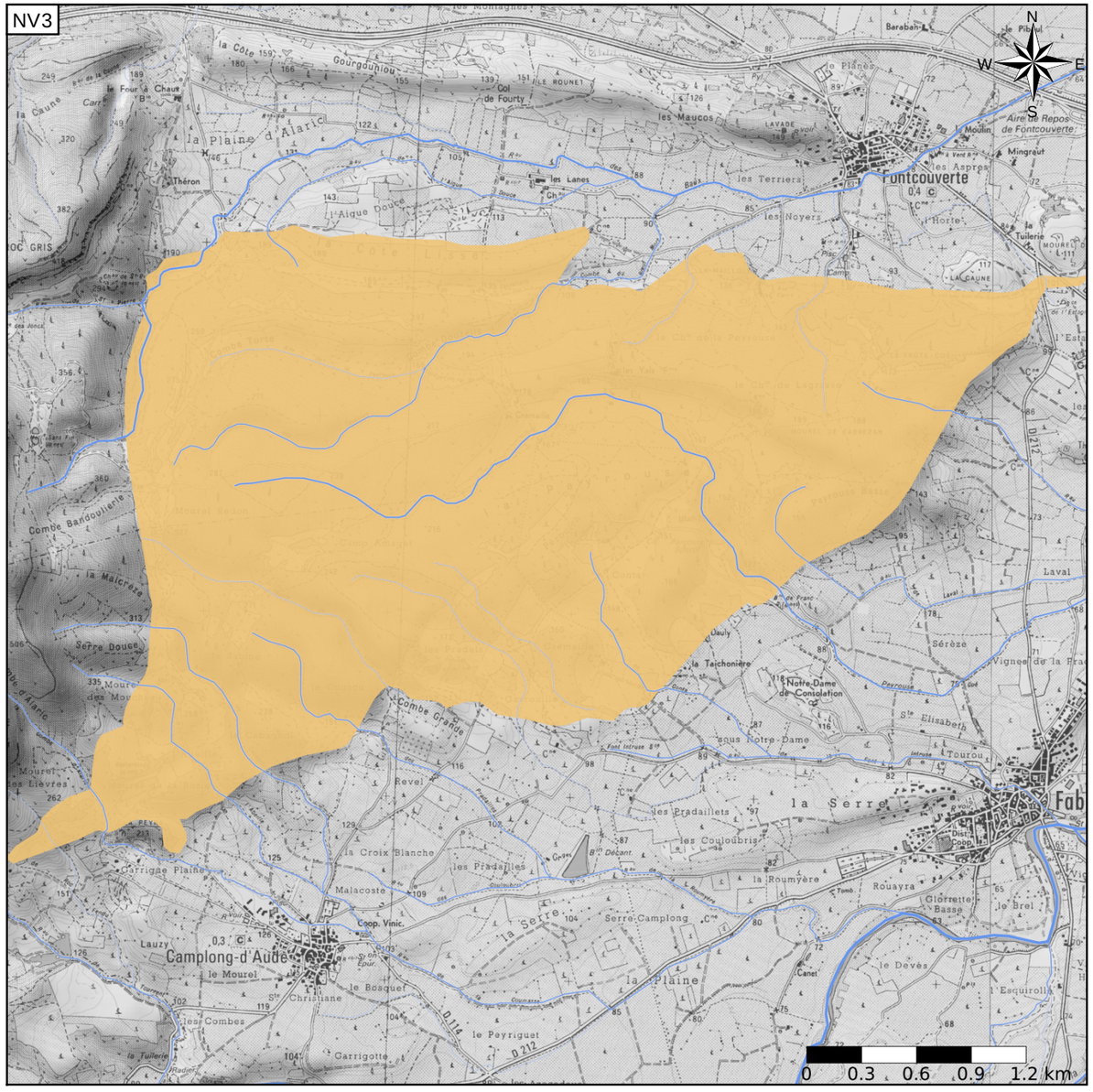

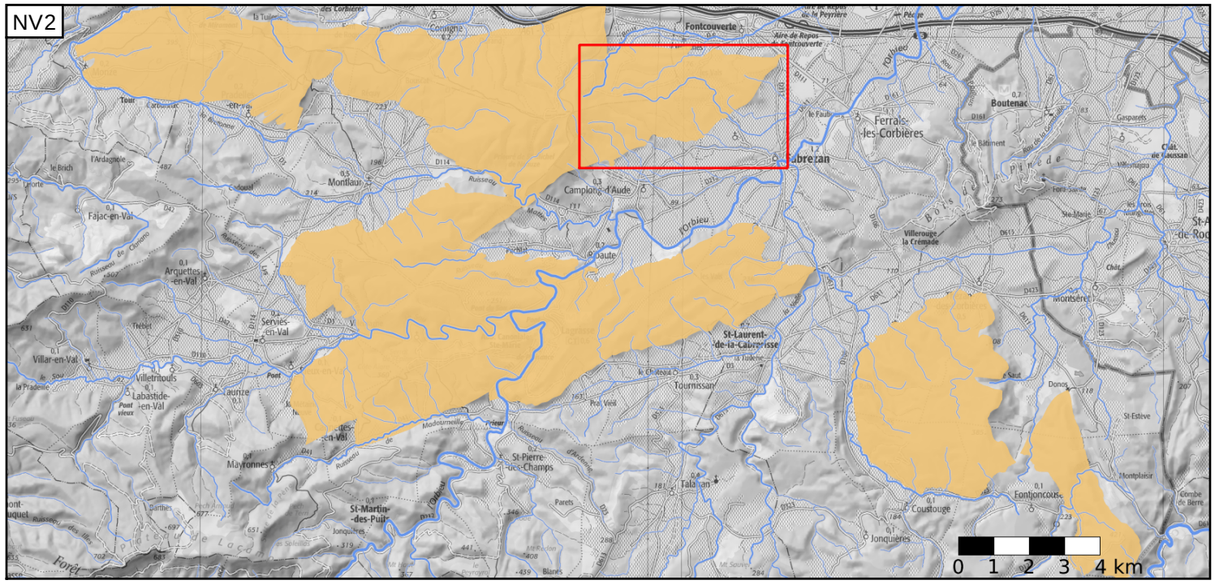

Est incluse dans l'Entité Hydrogéologique 681
Intensément plissé de la partie centrale de la région Languedoc Roussillon (à l'ouest d'une ligne Perpignan-Béziers-Montpellier)

Représentation de l'entité

- Ordre 1
- Ordre 2
- Ordre 3
- Ordre 4-5
- Ordre 6-10
- Ordre 11-20
- Ordre 21+

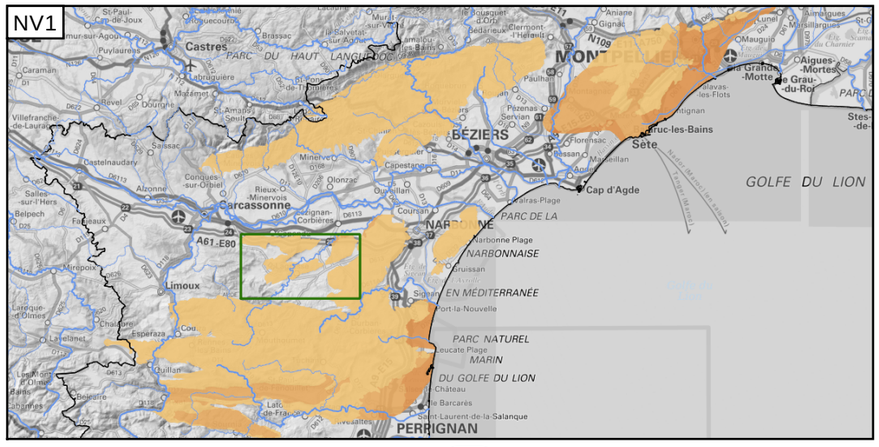

Edition du 04/10/2022
Référentiel BDLISA version 3 - septembre 2022

https://bdlisa.eaufrance.fr/
https://www.sandre.eaufrance.fr