Code de l'Entité Hydrogéologique locale 404AL04

Nom de l'Entité Hydrogéologique Granitoïdes de Lis-Caillauas, de Gourg-Blanc et de Perdiguère

## Caractéristiques de l'entité

| | | |
|---|---|---|
| Nature : | 5 | Unité aquifère |
| Etat : | 2 | Entité hydrogéologique à nappe libre |
| Thème : | 4 | Intensément plissés de montagne |
| Type de milieu : | 2 | Fissuré |
| Origine de la construction : | 1 | Carte géologique ou hydrogéologique |

Est incluse dans l'Entité Hydrogéologique 404AL
Massif de lis Caillauas-Perdiguère-Dome de la Garonne

Evolution entre la BDLISA V2 et la V3 :

Type de modification : Aucune modification

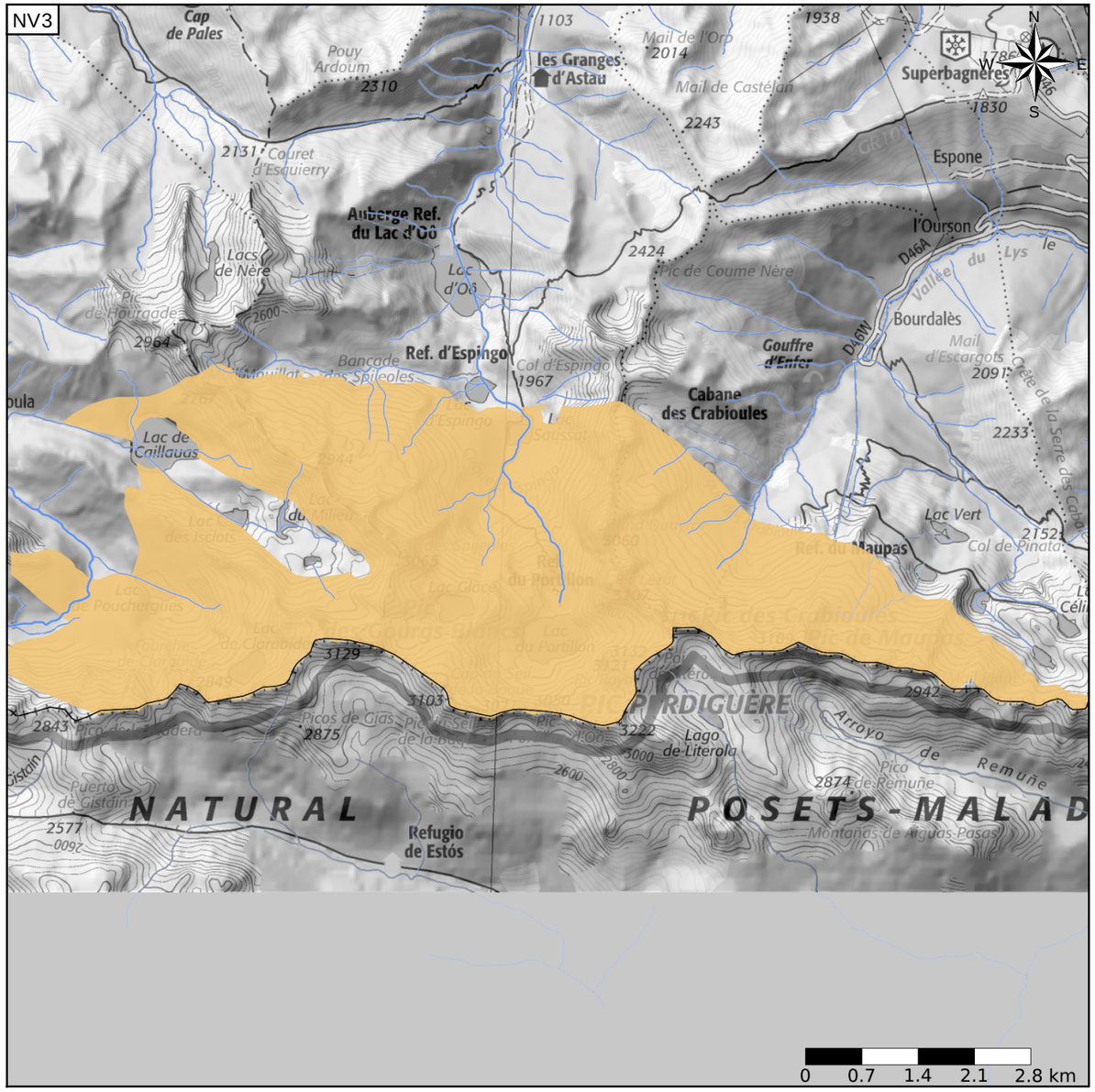


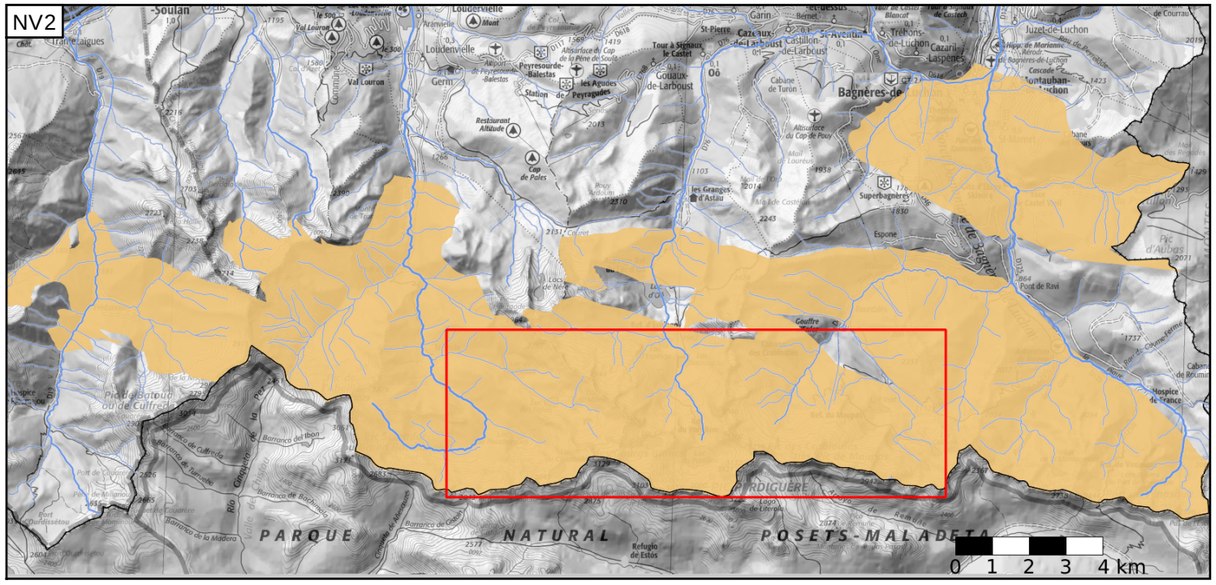


Est incluse dans l'Entité Hydrogéologique 404
Massifs de la chaîne pyrénéenne

Représentation de l'entité

- Ordre 1
- Ordre 2
- Ordre 3
- Ordre 4-5
- Ordre 6-10
- Ordre 11-20
- Ordre 21+

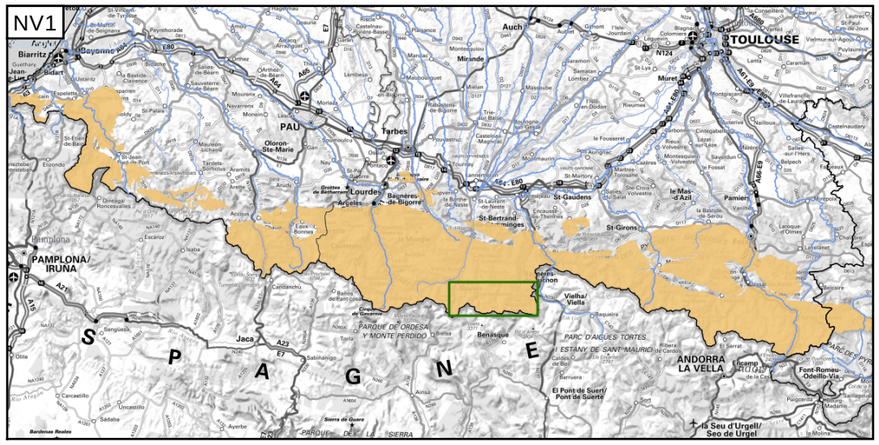


Edition du 04/10/2022
Référentiel BDLISA version 3 - septembre 2022

https://bdlisa.eaufrance.fr/
https://www.sandre.eaufrance.fr