Code de l'Entité Hydrogéologique locale 231AQ03

Nom de l'Entité Hydrogéologique Socle du bassin versant de la Liepvrette en Alsace

Caractéristiques de l'entité

Nature :	7	Unité imperméable
Etat :	2	Entité hydrogéologique à nappe libre
Thème :	3	Socle
Type de milieu :	2	Fissuré
Origine de la construction :	1	Carte géologique ou hydrogéologique

Evolution entre la BDLISA V2 et la V3 :

Type de modification : Aucune modification

Est incluse dans l'Entité Hydrogéologique 231AQ
Socle cristallophyllien des Vosges moyennes

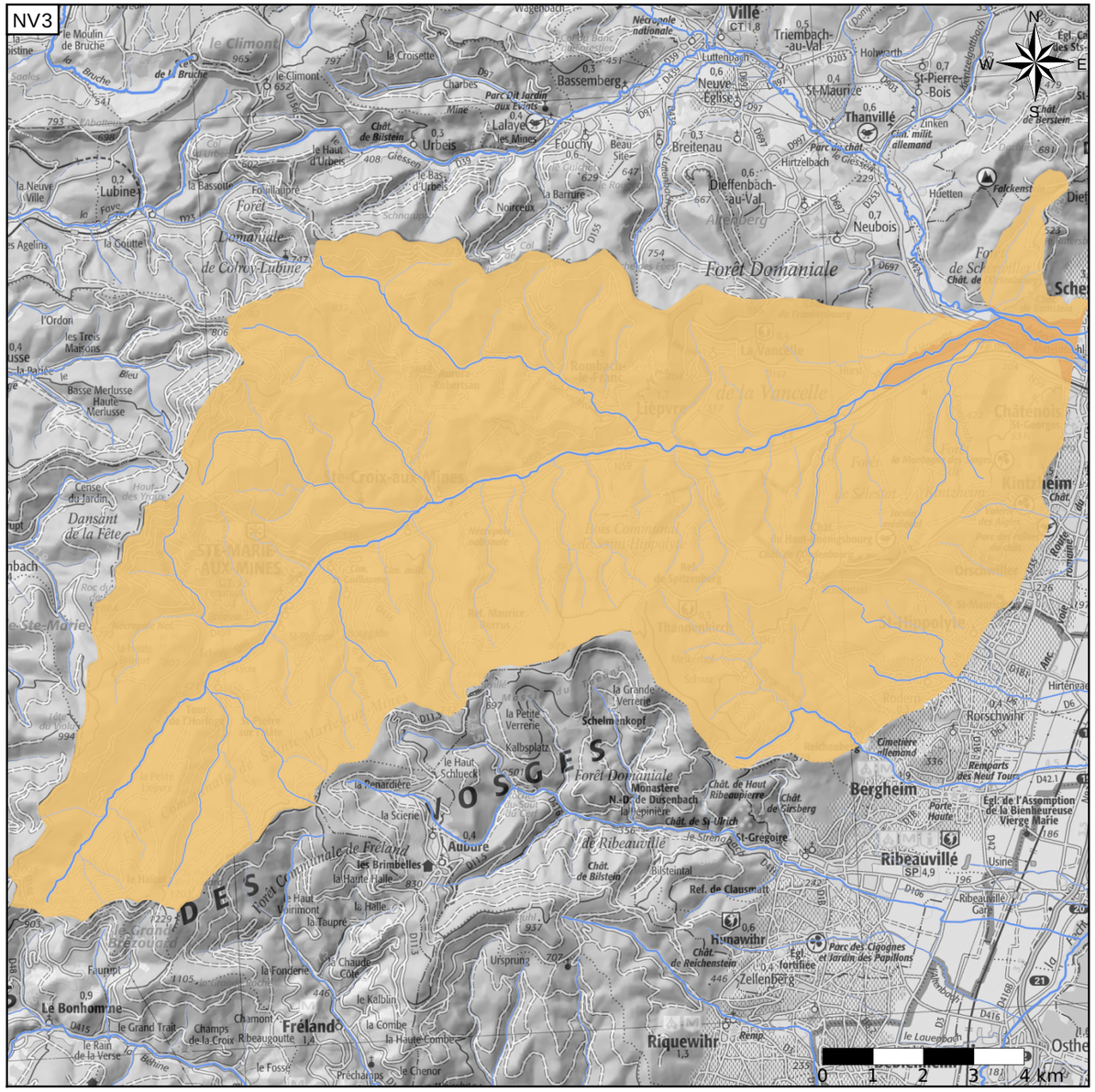

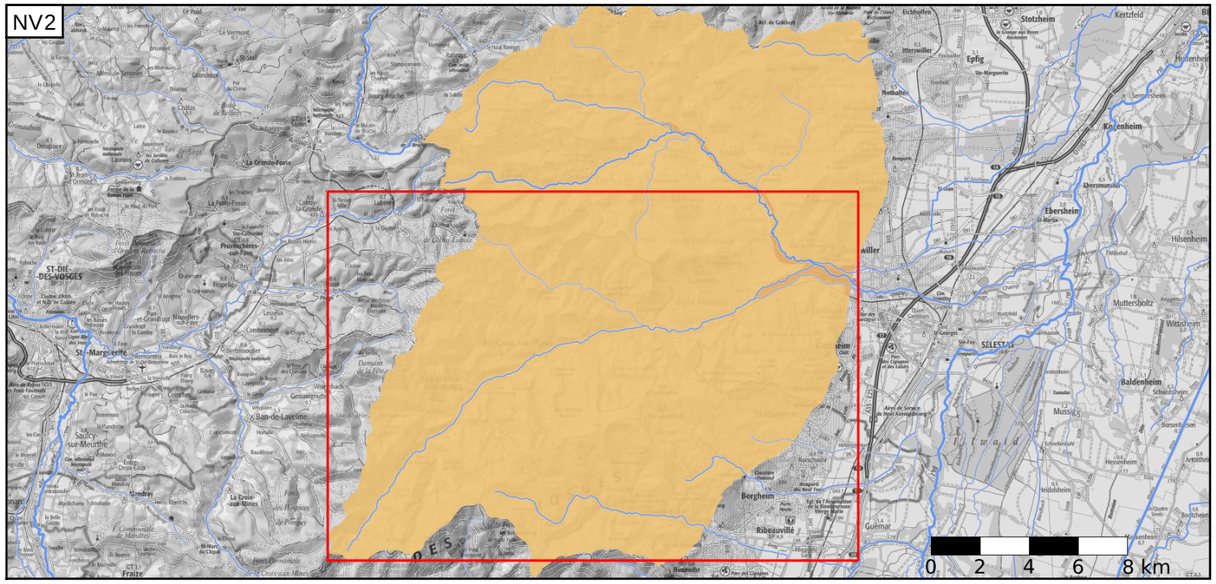

Est incluse dans l'Entité Hydrogéologique 231
Socle du Massif vosgien dans le bassin Rhin Meuse et au nord du bassin Rhône Méditerranée

Représentation de l'entité

- Ordre 1
- Ordre 2
- Ordre 3
- Ordre 4-5
- Ordre 6-10
- Ordre 11-20
- Ordre 21+

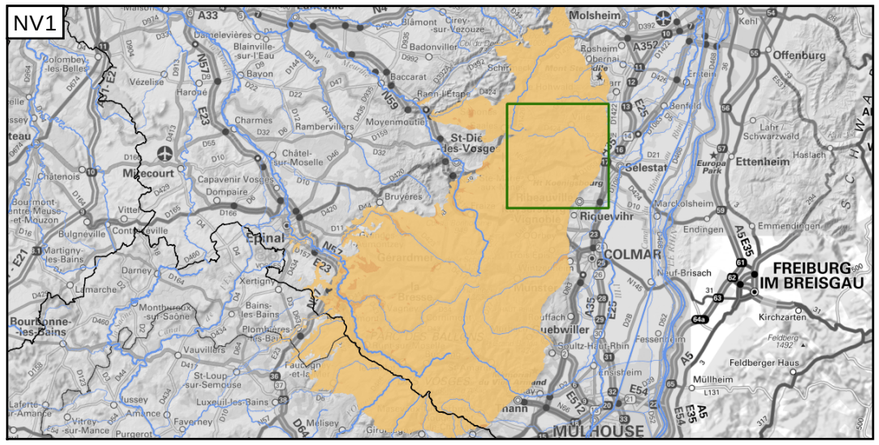

Edition du 03/10/2022
Référentiel BDLISA version 3 - septembre 2022

https://bdlisa.eaufrance.fr/
https://www.sandre.eaufrance.fr