Code de l'Entité Hydrogéologique locale 174AA04

Nom de l'Entité Hydrogéologique Socle sédimentaire ancien dans le bassin versant du Semnon et ses affluents

Caractéristiques de l'entité

Nature :	6	Unité semi-perméable
Etat :	2	Entité hydrogéologique à nappe libre
Thème :	3	Socle
Type de milieu :	2	Fissuré
Origine de la construction :	1	Carte géologique ou hydrogéologique

Evolution entre la BDLISA V2 et la V3 :

Type de modification : Aucune modification

Est incluse dans l'Entité Hydrogéologique 174AA

Socle du Massif armoricain dans le bassin versant de la Vilaine de sa source à la mer et côtiers de la Vilaine à la Loire (exclus)

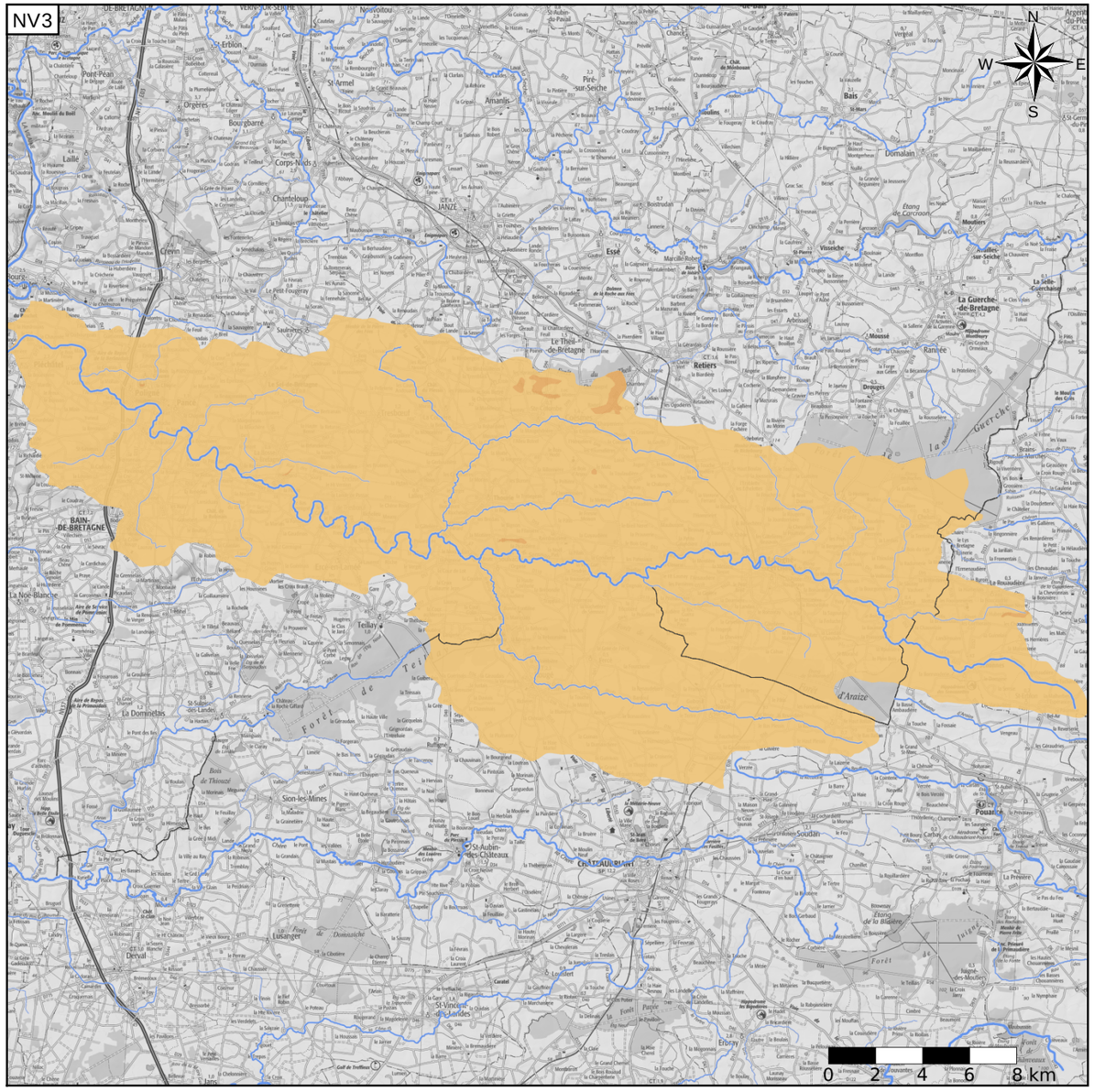

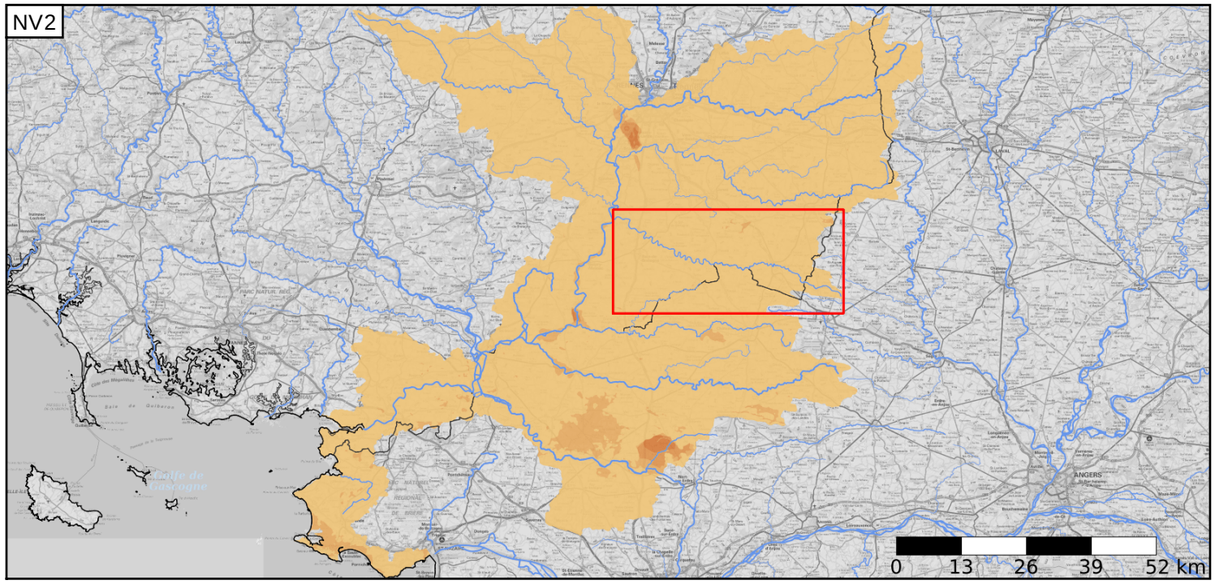

Est incluse dans l'Entité Hydrogéologique 174

Socle du Massif armoricain dans le bassin versant de la Vilaine de sa source à la mer et côtiers de la Vilaine à la Loire (exclus)

Représentation de l'entité

- Ordre 1
- Ordre 2
- Ordre 3
- Ordre 4-5
- Ordre 6-10
- Ordre 11-20
- Ordre 21+

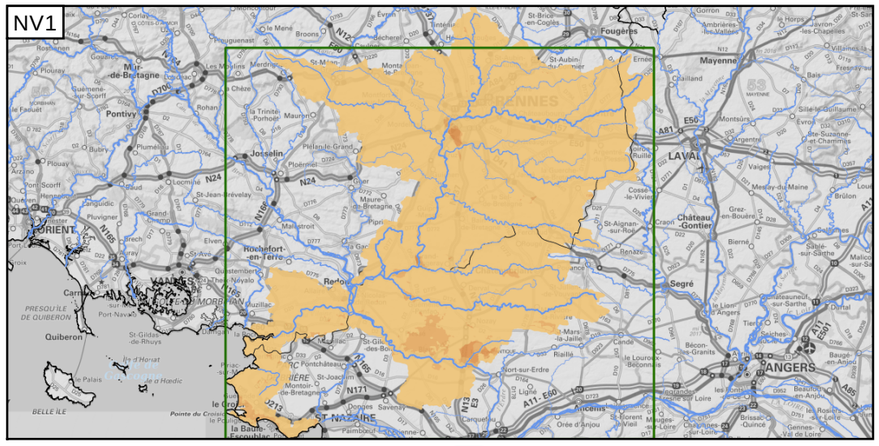

Edition du 03/10/2022
Référentiel BDLISA version 3 - septembre 2022

https://bdlisa.eaufrance.fr/
https://www.sandre.eaufrance.fr